

# 名古屋都市計画道路

3・5・143号小栗橋線外1路線

## 事業説明会

令和7年1月

名古屋市緑政土木局

## 次 第

1. 開会

2. 説明

2-1. 事業の概要について

2-2. 事業の施行に伴う補償について

3. 質疑応答

4. 閉会

■事業の概要

■事業の計画

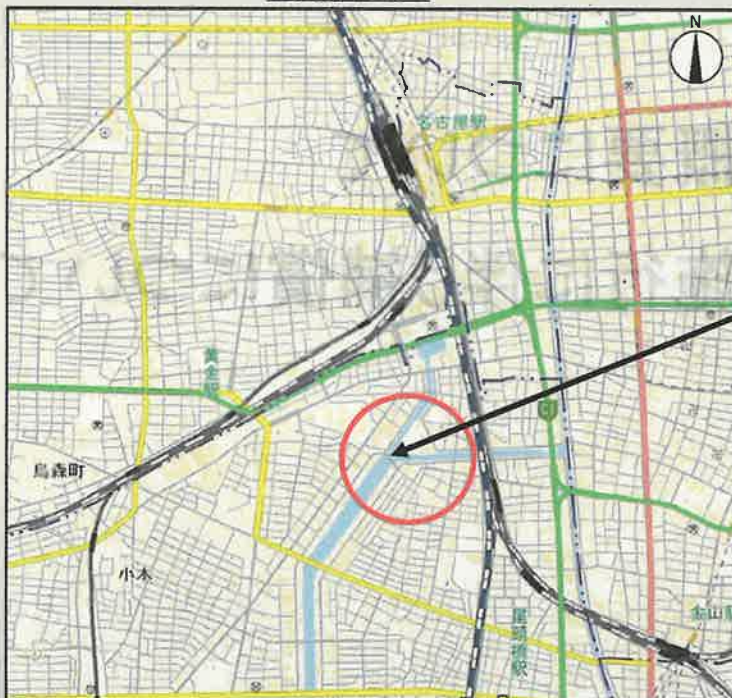
■事業の計画工程

■今後の流れについて

■事業の概要

名古屋都市計画道路3・5・143号 小栗橋線  
名古屋都市計画道路3・5・17号 運河東線

広域位置図



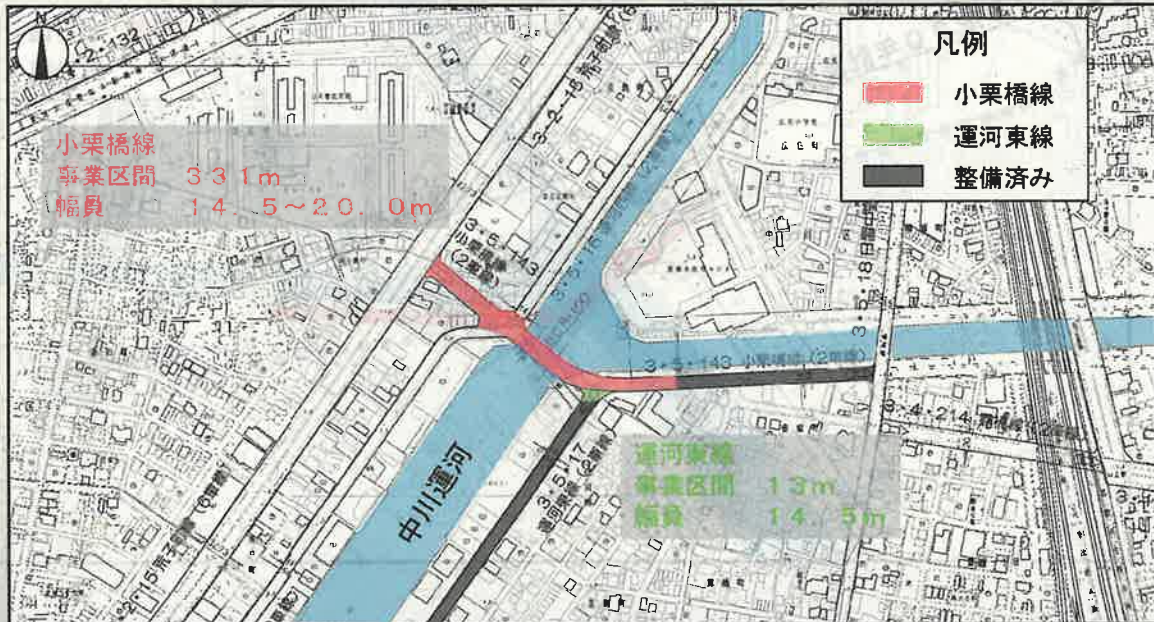
小栗橋は築90年以上経過し、  
早期の耐震化が必要

## 事業の概要

p. 3

名古屋都市計画道路3・5・143号 小栗橋線  
名古屋都市計画道路3・5・17号 運河東線

詳細位置図



## 事業の概要

p. 4

### (1) 名古屋都市計画道路事業3・5・143号 小栗橋線

#### ○設計概要

起 点：中川区月島町1312番地先  
終 点：中川区露橋町字西海道11番2地先  
延 長：331m  
幅 員：14.5~20.0m  
車線数：2

### (2) 名古屋都市計画道路事業3・5・17号 運河東線

#### ○設計概要

起 点：中川区露橋町字西海道11番2地先  
終 点：中川区露橋町字西海道11番2地先  
延 長：13m  
幅 員：14.5m  
車線数：2

#### 事業施行期間

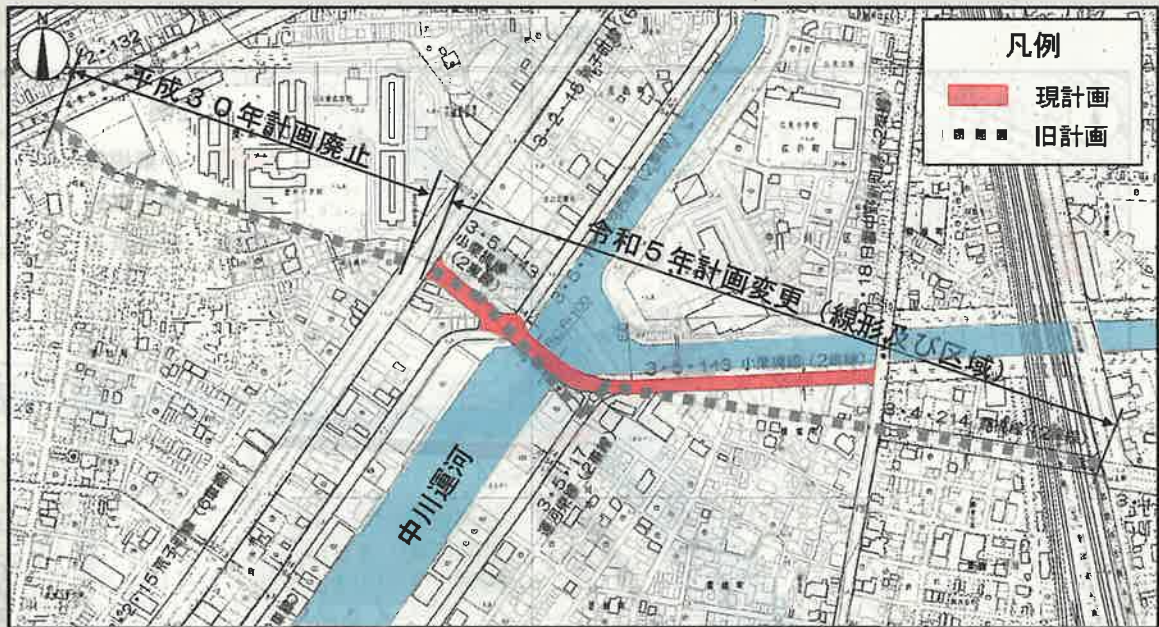
令和 6年12月24日(告示日)から  
令和22年 3月31日まで(16年間で認可)

## ■事業の概要

要綱の事業 p. 5

### ○路線について

名古屋都市計画道路3・5・143号 小栗橋線



## ■事業の概要

要綱の事業 p. 6

### ○都市計画変更について

都市計画の変更に関する地元説明会 (令和4年8月30日)



都市計画案の縦覧・意見書の提出 (令和4年12月5日  
～令和4年12月19日)  
意見書提出：1通



都市計画審議会 (令和5年1月24日)

審議会委員より意見

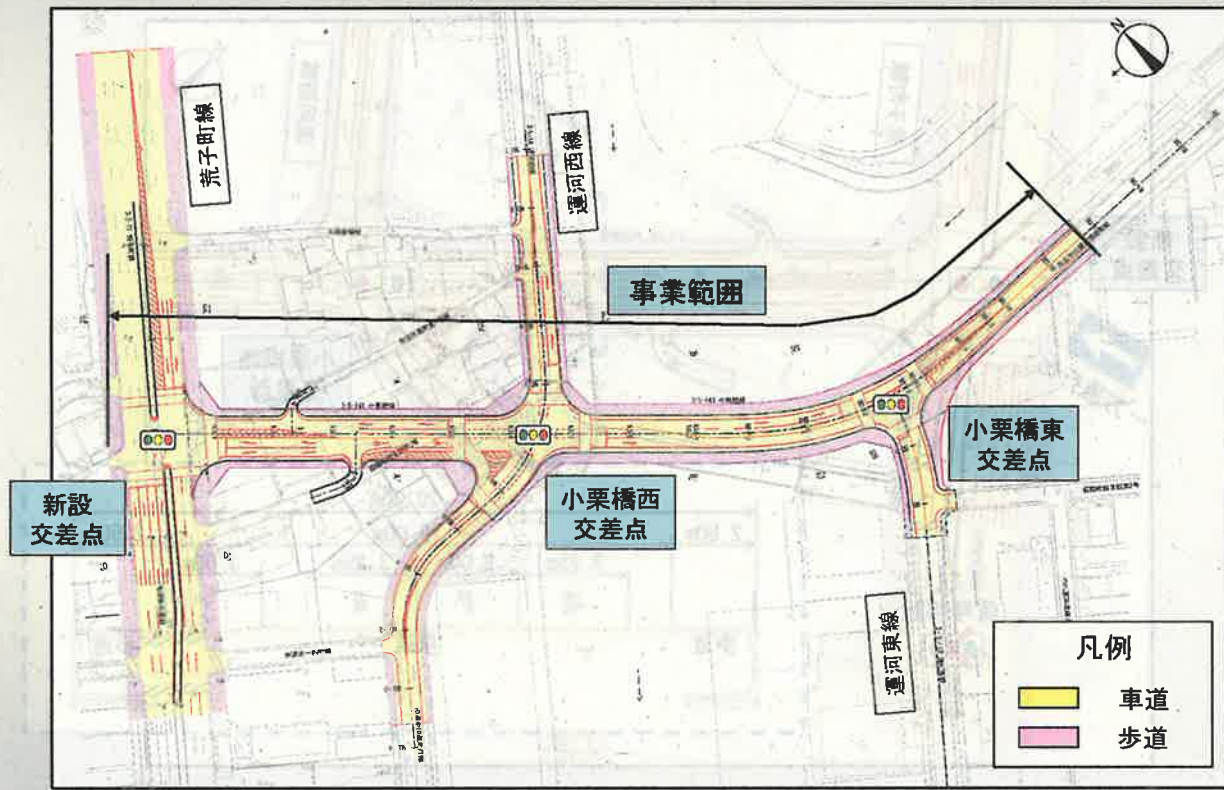
「意見書にもあるように、愛知町内の信号移設や一方通行規制等の課題について、  
地元と調整を行い、今後の整備を進めること」



都市計画変更 (令和5年3月17日)

# ■事業の計画

## ○計画平面図（全体）



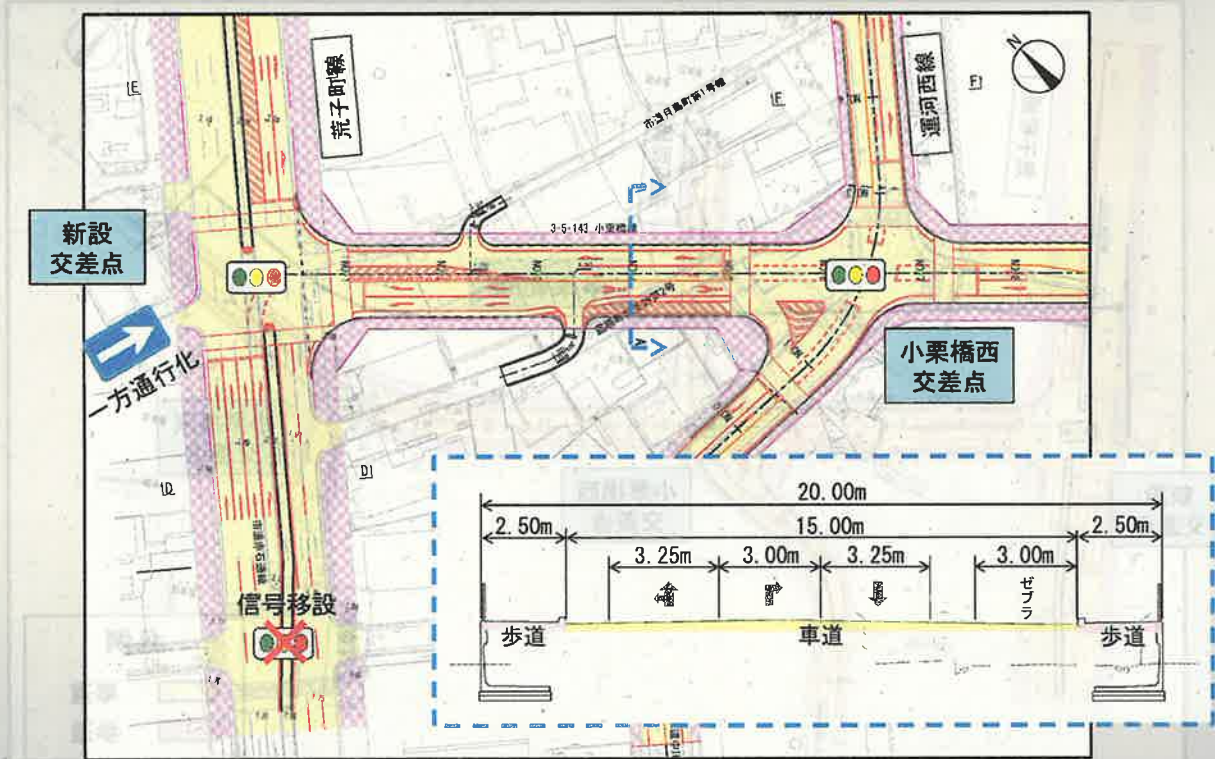
# ■事業の計画

## ○計画平面図（荒子町線～小栗橋西交差点）



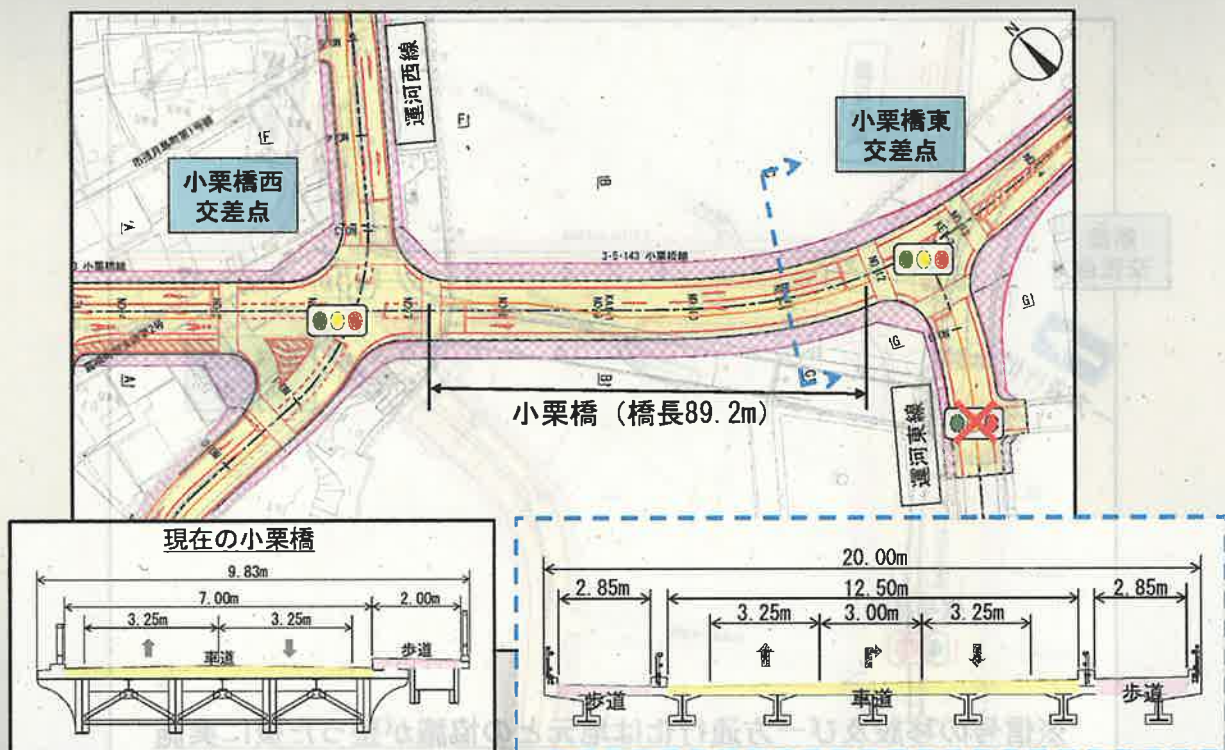
# ■事業の計画

## ○計画平面図（荒子町線～小栗橋西交差点）



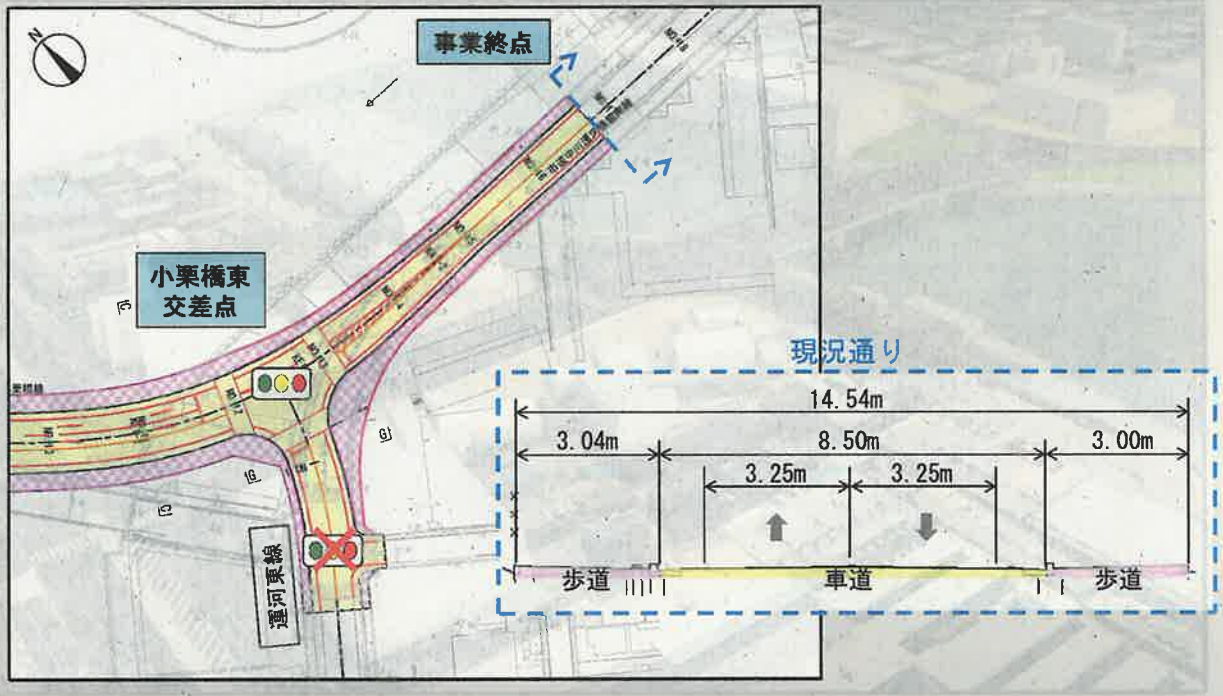
# ■事業の計画

## ○計画平面図（小栗橋西交差点～小栗橋東交差点）



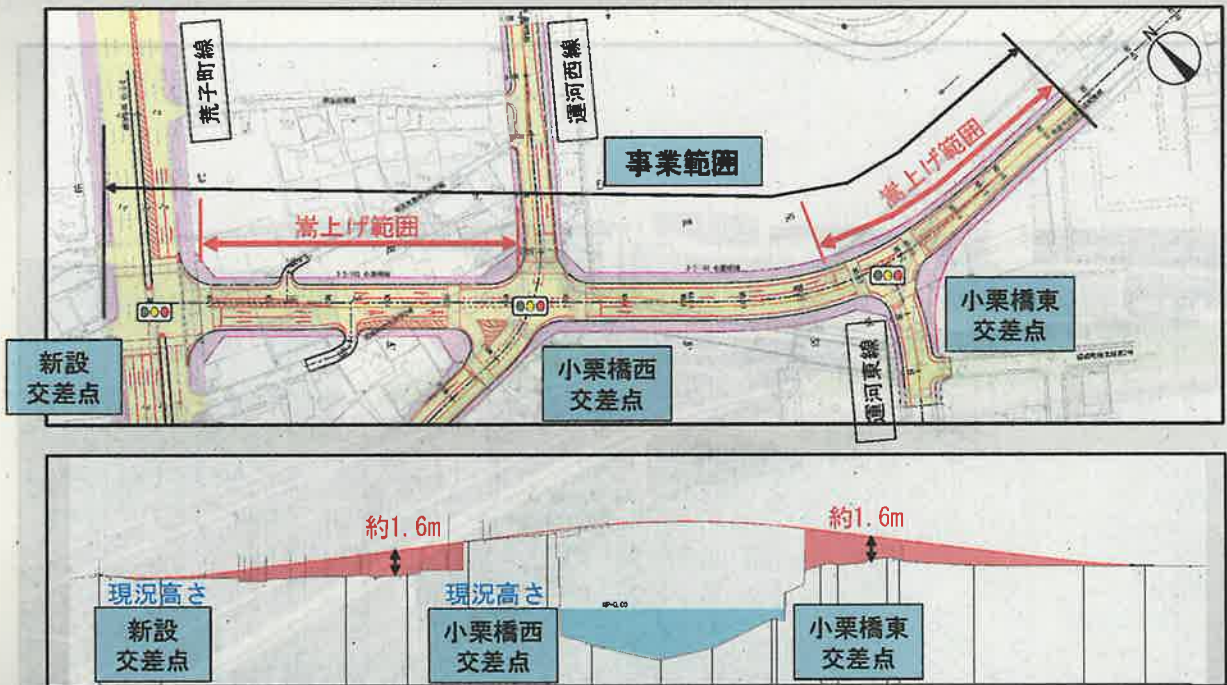
# ■事業の計画

○計画平面図（小栗橋東交差点～事業終点）



# ■事業の計画

○計画縦断図（全体）



現況道路と線形が変わるため、1.6m程度高くなります。

## ■事業の計画

○パース図（荒子町線～小栗橋）東辭栗小）図面平面情○



※イメージです。

## ■事業の計画

○パース図（小栗橋～小栗橋東交差点）全）図補辦画情○




※イメージです。



## ■事業の計画

p. 15

### ○パース図（小栗橋東交差点～小栗橋）

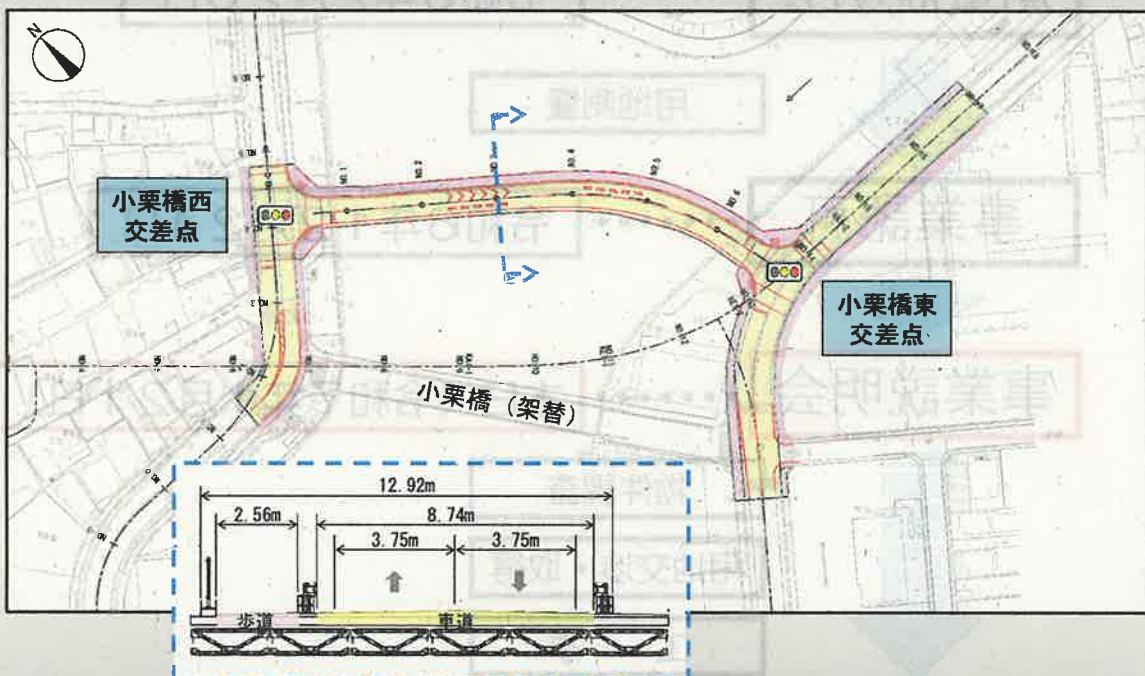


※イメージです。

## ■事業の計画

p. 16

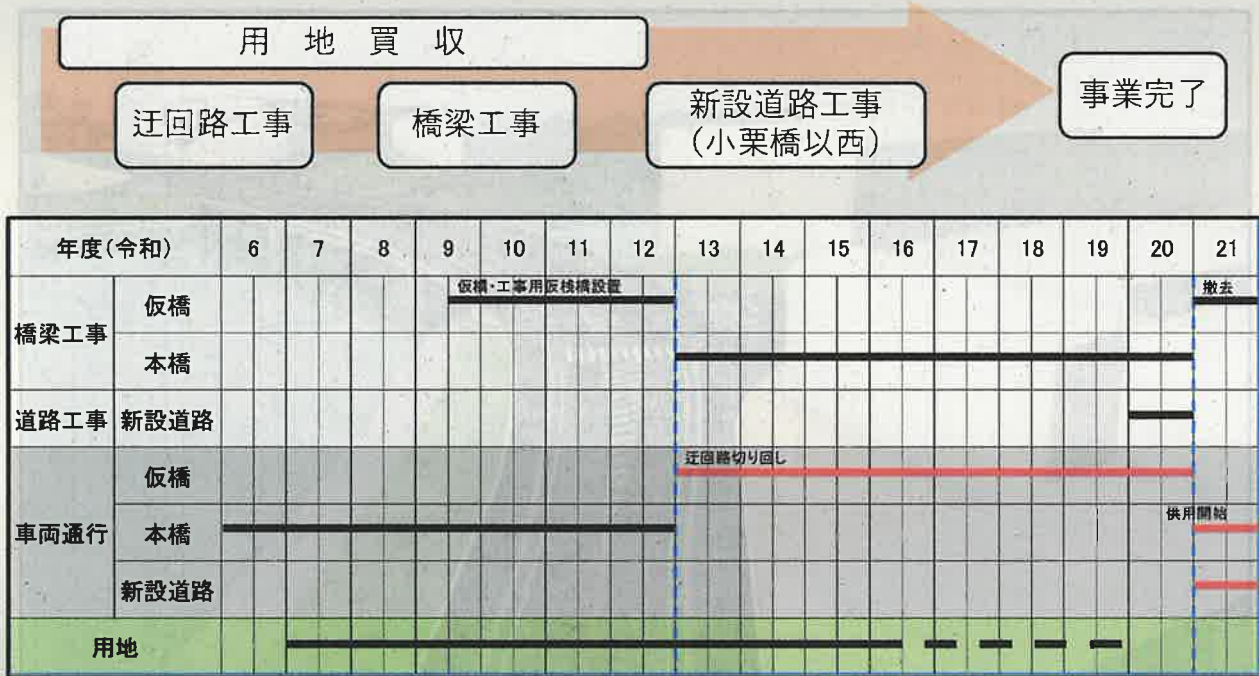
### ○計画平面図（迂回路）



小栗橋を架け替える間は、仮橋を設置し通行を確保します。

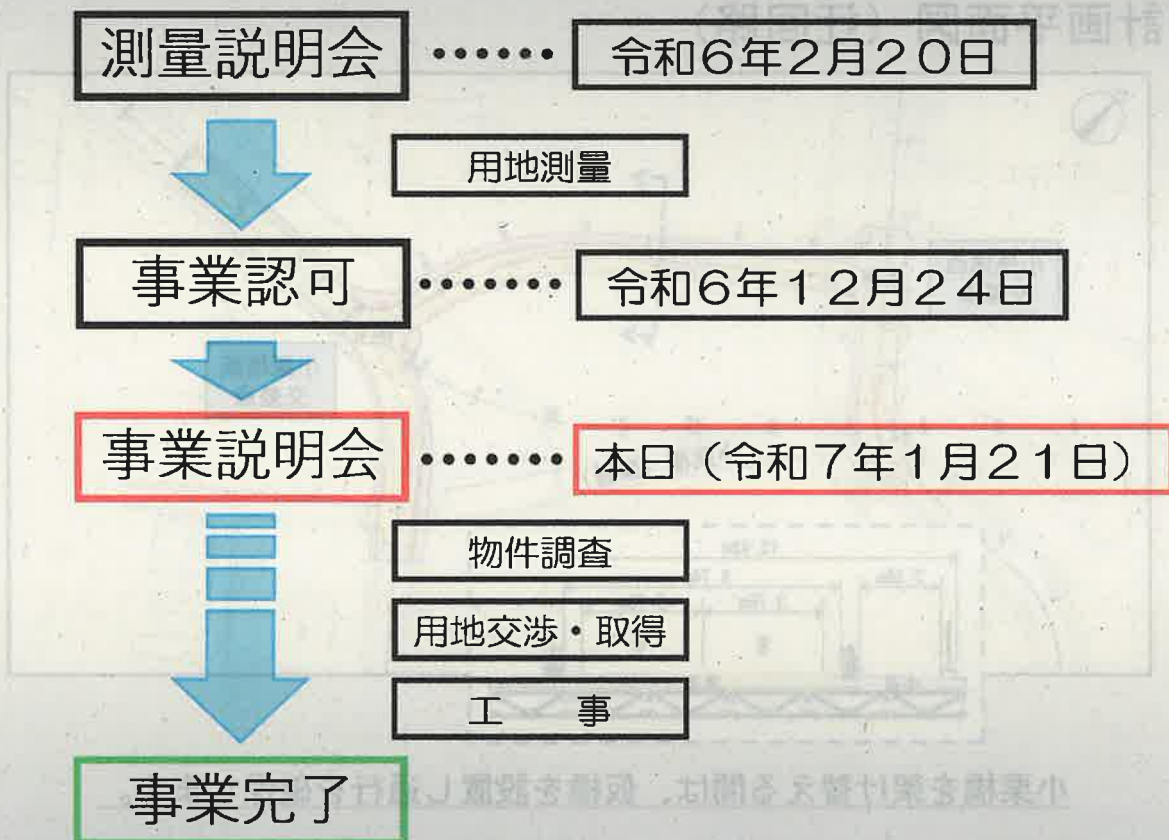
# ■事業の計画工程

## ○工程表



※本工程は計画のため、変更となる場合があります。

# ■今後の流れについて



### 公共事業における用地補償のあらまし

- 1 用地補償のながれ
- 2 適正な補償を行うための調査
- 3 補償のあらまし
  - (1)土地に関する補償
  - (2)建物等に関する補償
- 4 契約から補償金の支払いまでの手続
- 5 税の特例措置について
- 6 移転先及び生活再建措置について
- 7 都市計画法と土地収用法について



## 問い合わせについて

### ○事業全般について

橋梁施設課

担当 後藤、服部

電話 972-2866

### ○用地買収・補償について

用地補償課

担当 松田、松本

電話 972-2830